

Promenades magiques
autour de Guebwiller

*Par Jean-Yves Stollmeyer
jys-creation.com*

Le Petit Ballon et le Steinberg

*Le Petit Ballon,
vu au travers des rochers du Steinberg*



Le massif du Petit Ballon


et le Steinberg




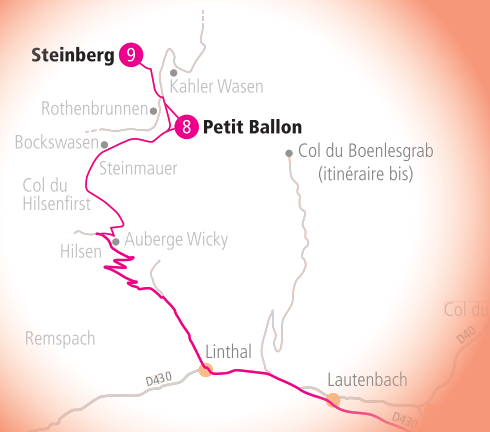
La forêt de bouleaux en partant du Hilsen, direction col du Hilsenfirst





Le massif du Petit Ballon

 Direction Buhl, Lautenbach puis Linthal. A Linthal prendre direction Hilsen, puis monter jusqu'à la ferme-auberge Wicky et stationner

 Direction Petit Ballon. A 200 m, à gauche monter au col du Hilsenfirst. Prendre le sentier des crêtes par le Bockswasen puis Petit Ballon. Rejoindre le Steinberg directement par le Rhotenbrunnen ou en redescendant du Petit Ballon



 Itinéraire bis : montez au Petit Ballon, en partant du Col du Bœnlesgrab (accessible à la sortie de Lautenbach) et en passant par le Stroberg



La montée par le col du Hilsenfirst...

... Et son perrrier appelé Steinmauer



La vallée de Guebwiller en montant vers le col du Hilsenfirst



En parcourant le chemin des crêtes, avec vue sur le Hohneck, à travers la végétation

Le massif du Steinberg, depuis la crête et le Bockswasen



L'approche du Steinberg



En descendant du Petit Ballon...

... Et en approche du Steinberg





La vallée de Munster et le Hohrod



Le Steinberg



Le hohneck



Le Petit Ballon





*Le Petit Ballon
vu du Steinberg*



*La montée du Petit Ballon
en venant du Bockswasen*

Le Petit Ballon



*Le Col du Hilsenfirt
et le Petit Ballon
vus des hauteurs
du Remspach*



*Le Grand Ballon
vu du Petit Ballon*

